

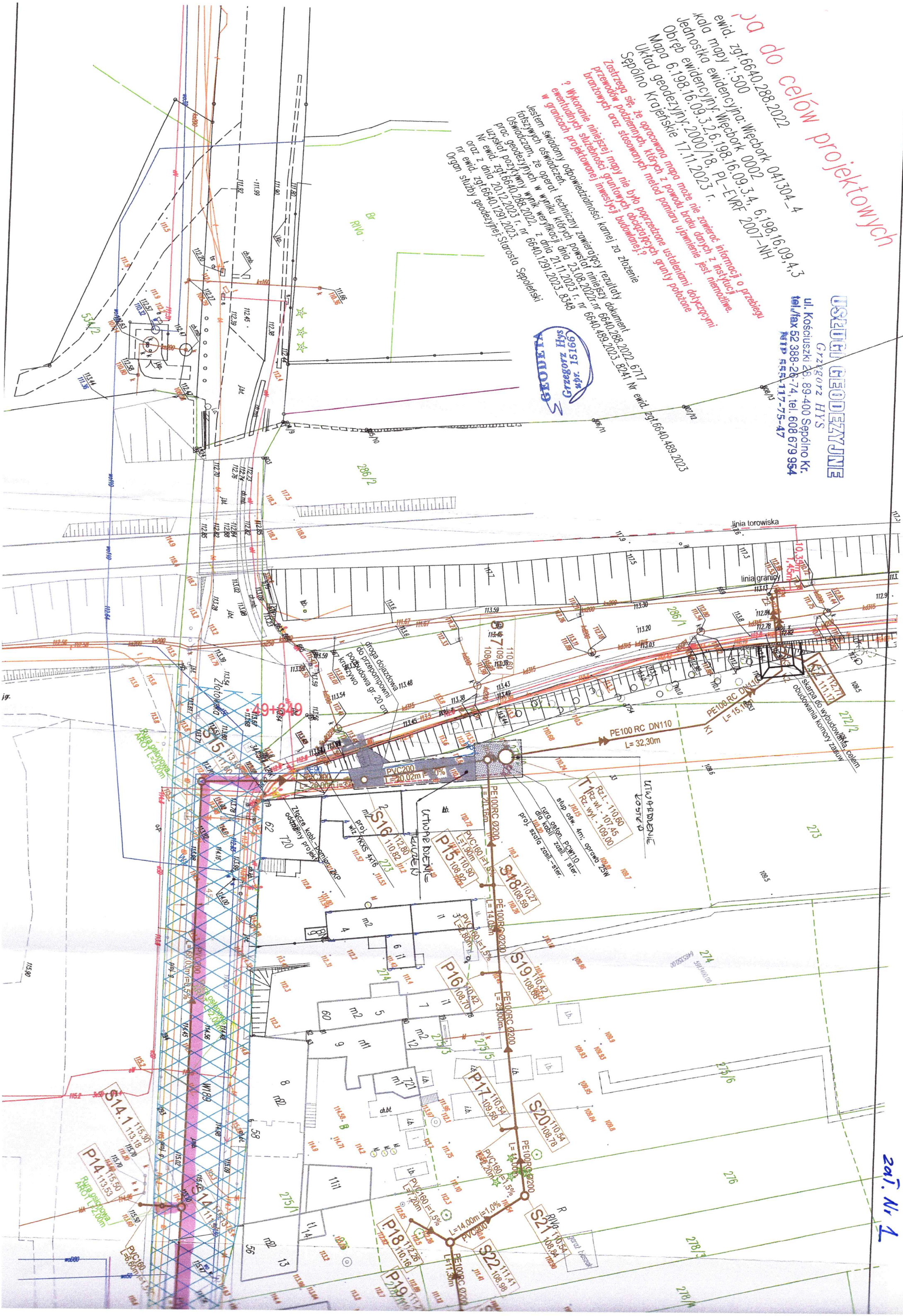
Pa do celów projektowych

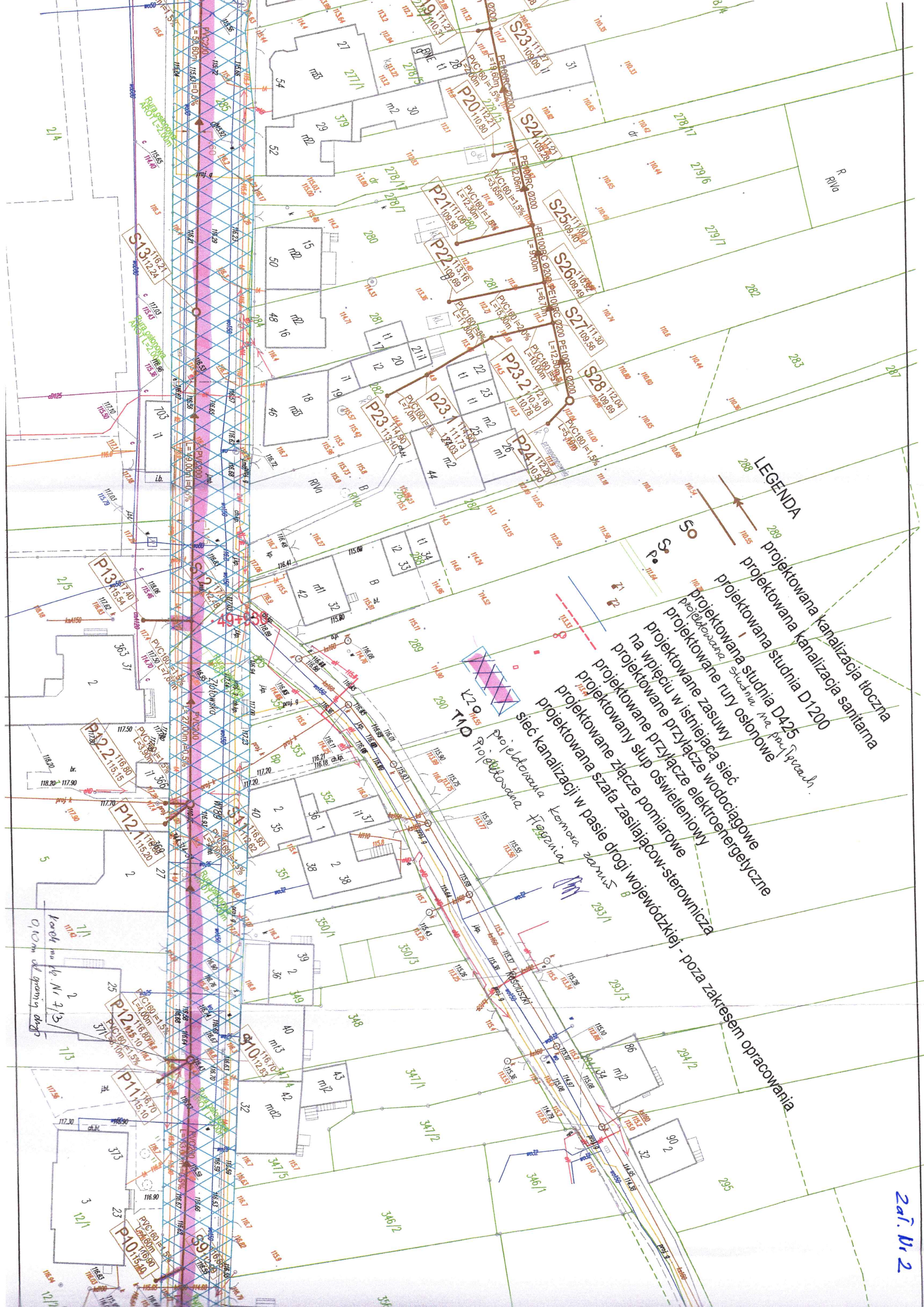
ewid. zgt.6640.288.2022
 Mapa 1:500
 Jednostka ewidencyjna: Węcbork 0002
 Obręb ewidencyjny: 3.2.6.198.16.09.3.4, 6.198.16.09.4.3
 Układ geodezyjny: 2000/18, PL-EVRF 2007-NH
 Sędzina Krajewskie 17.11.2023 r.
 Zastrzegam się, że opracowana mapa może nie zawierać informacji o przebiegu
 przewodów podziemnych, których z powodu braku danych jest niemożliwe
 brać pod uwagę oraz stosowanych metod pomiaru gruntu położone

? Wykonanie niniejszej mapy nie było poprzedzone ustaleniami dotyczącymi
 ewentualnych służebności gruntowych inwestycji budowlanej?
 Jestem świadomy odpowiedzialności karnej za złożenie
 fałszywych oświadczeń
 Oświadczam, że operat. techniczny zawierający rezultaty
 prac geodezyjnych w wyniku weryfikacji dnia 23.08.2022r. nr 6640.288.2022
 uzyskał pozytywny wynik weryfikacji dnia 21.11.2023 r.
 Nr ewid. zgt.6640.288.2022, z dnia 21.11.2023 r.
 oraz z dnia 20.12.2023 r. nr 6640.1291.2023, 8348
 nr ewid. zgt.6640.1291.2023
 Organ służby geodezyjnej: Starosta Sępoleński

GEODETA
Grzegorz Hys
 Nr. 15166

USŁUGI GEODEZYJNE
Grzegorz HYS
 ul. Kościuszki 28, 89-400 Sępólno Kr.
 tel./fax 52 388 28 74, tel. 608 679 954
 NIP 555 117 75 47





LEGENDA

- projektowana kanalizacja tloczna
- projektowana kanalizacja sanitarna
- projektowana studnia D1200
- projektowane studnia na przyłączach
- projektowane rury osłonowe
- projektowane zasuwy
- projektowane w istniejącą sieć na wpieciu
- projektowane przyłącze wodociągowe
- projektowane przyłącze elektroenergetyczne
- projektowane słup oświetleniowy
- projektowane złącze pomiarowe
- projektowana szafa zasilająca
- projektowana sieć kanalizacji w pasie drogi wojewódzkiej - poza zakresem opracowania

Załącznik N.3

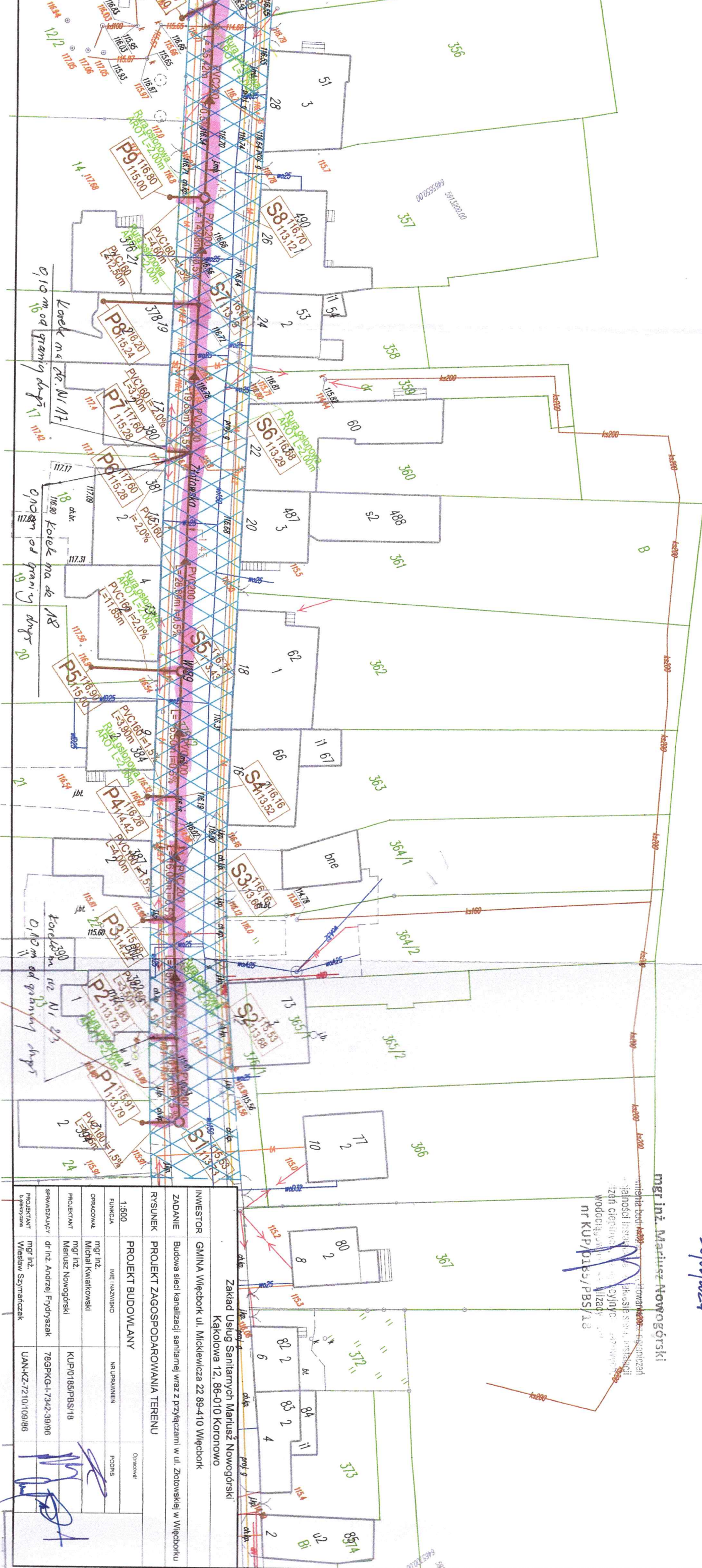
STAROSTA SEPOLŃSKI
ul. Kościuski 11
89-400 Sepólno Krajężskie
Załącznik do Zgłoszenia

ZNAM 18.6743.334.2024
Z DNIA 09.08.2024 r.
Z up. STAROSTY

mgr inż. Tomasz Kordas
Dyrektor Biura Technicznego
Architekcyjny, Budowlany i Inżynierski

ZA ZGODNOŚĆ Z ORYGINAŁEM MAPY DO CELÓW PROJEKTOWYCH
28/06/2024

mgr inż. Mariusz Nowogórski
Właściciel terenu
Załącznik do zgłoszenia
nr KUP/PBS/PBS/13



Zakład Usług Sanitarnych Mariusz Nowogórski Kakolowa 12, 86-010 Koronowo			
INWESTOR	GMINA Włocławek ul. Mickiewicza 22 89-410 Włocławek		
ZADANIE	Budowa sieci kanalizacji sanitarnej wraz z przyłączami w ul. Ziłowskiej w Włocławku		
RYSUNEK	PROJEKT ZAGOSPODAROWANIA TERENU		
1:500	PROJEKT BUDOWLANY		
FUNKCJA	INIE. NAZWISKO	NR UPRAWNIENIA	Czynne
OPRACOWAŁ	mgr inż. Michał Kwiatkowski		PODS.
PROJEKTANT	mgr inż. Mariusz Nowogórski	KUP/0185/PBS/18	
SPRAWOZDAWCY	dr inż. Andrzej Frydryszak	78GPKG-I-7342-39/96	
PROJEKTANT	mgr inż. Wiesław Szymańczak	UAN-KZ-72/10/109/86	